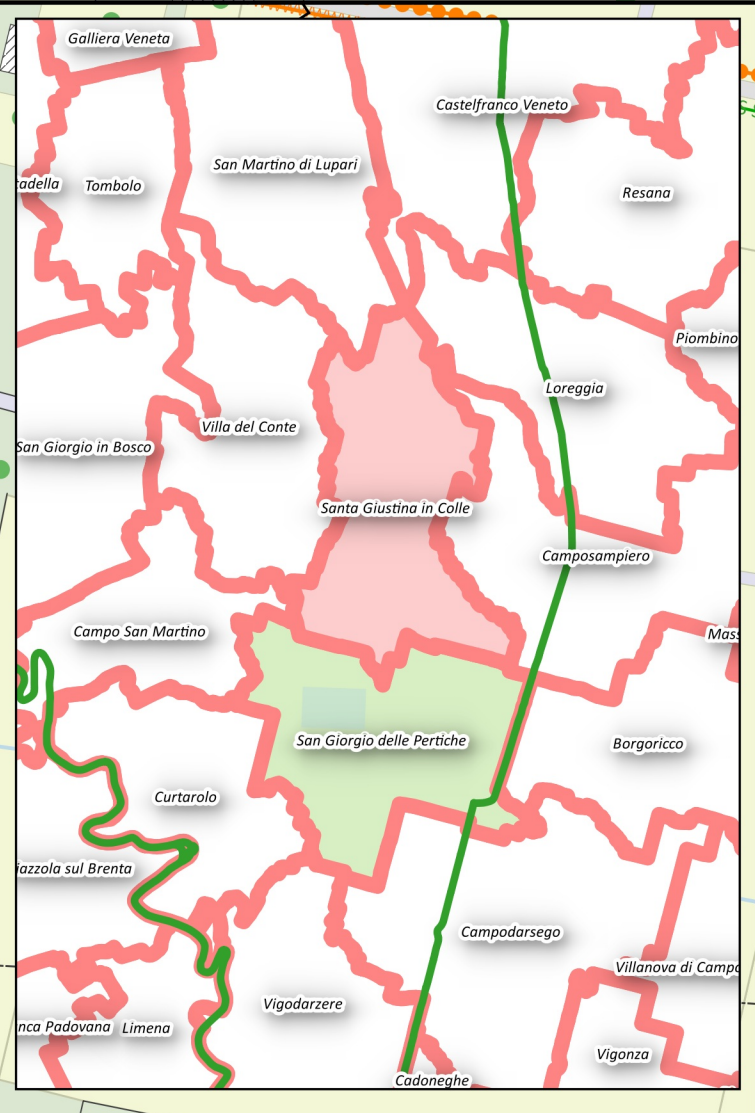
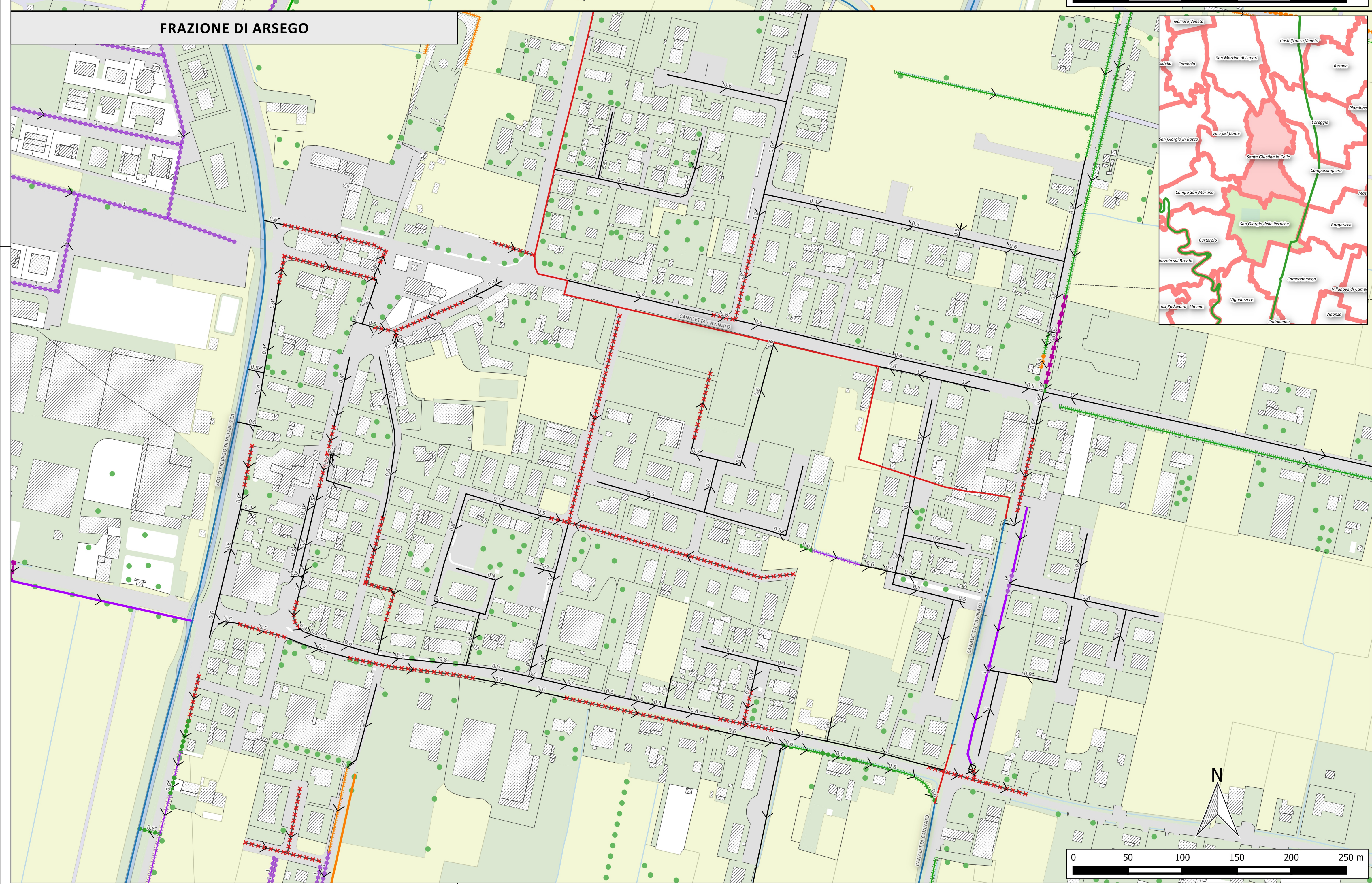
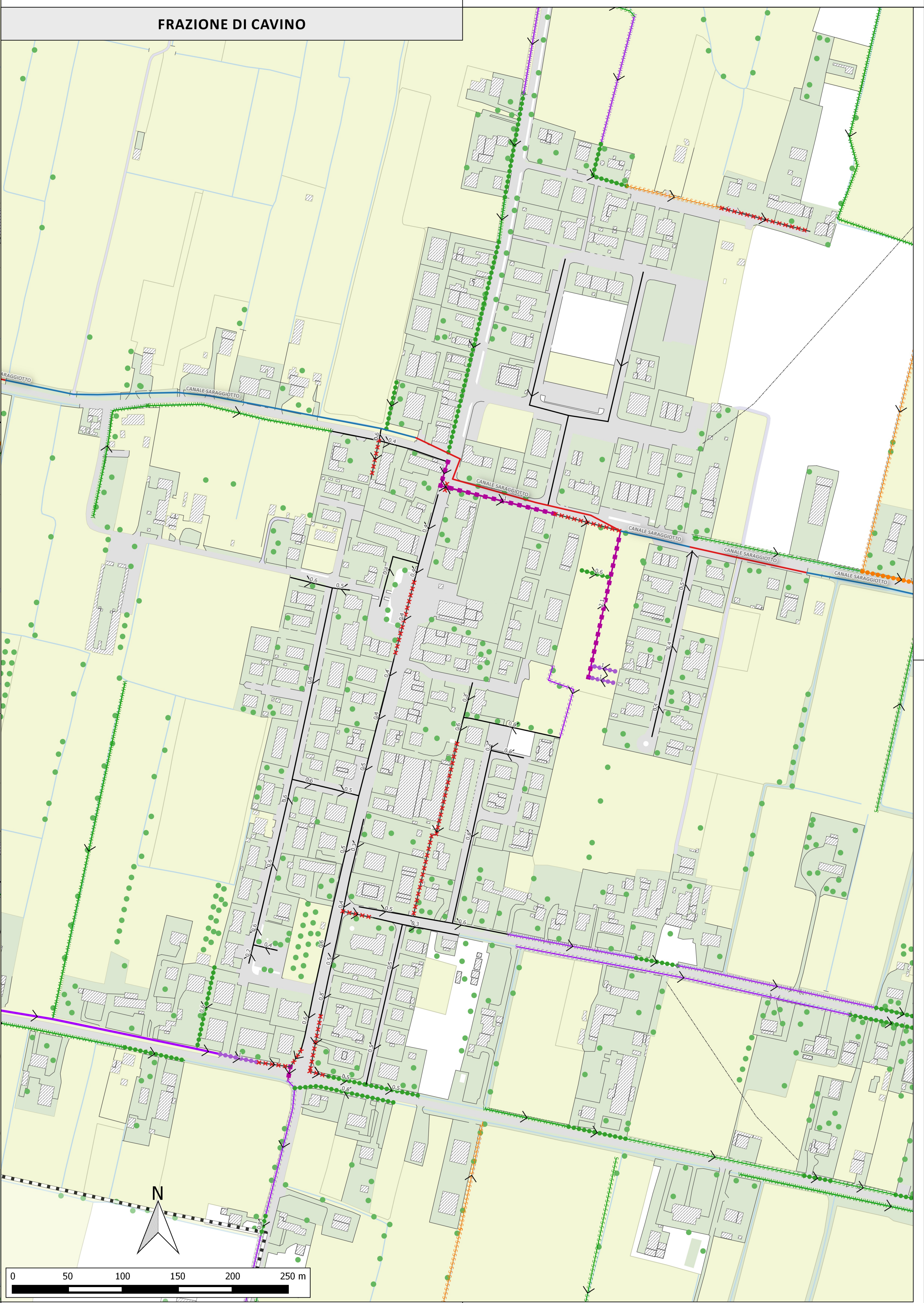


- Legenda**
- Confini comunali
  - RETE**
  - Rete regionale
  - Rete consortile
  - Canale a cielo aperto
  - Tombinamento
  - Rete minore**
  - Fosso L < 1 m - stato buono
  - Fosso L < 1 m - stato discreto
  - Fosso L < 1 m - stato insufficiente
  - Fosso 1 < L < 2 m - stato buono
  - Fosso 1 < L < 2 m - stato discreto
  - Fosso 1 < L < 2 m - stato insufficiente
  - Fosso L > 2 m - stato buono
  - Fosso L > 2 m - stato discreto
  - Fosso L > 2 m - stato insufficiente
  - Tombinamento con manufatto scatolare
  - Tombinamento  $\varnothing < 0.5$  m
  - Tombinamento  $0.5 \geq \varnothing > 1$  m
  - Tombinamento  $\varnothing \geq 1$  m
  - Condotta fognatura bianca
  - Condotta fognatura bianca non ispezionabile

**PIANO DELLE ACQUE**  
**INTERCOMUNALE**

DATA		ELABORATO	
15 LUGLIO 2017		RETE IDRICA MINORE	
SCALA		SAN GIORGIO DELLE P. - CENTRI	
1:2.000			
CODICE DEL DOCUMENTO			
AR036 PA	02	04	02 PLANI 000
CONSIGLIO DI AMMINISTRAZIONE		COMUNE DI SANTA GIUSTINA IN COLLE	
ing. Carlo Bendoricchio - DIRETTORE GENERALE		gen. Silvana Franco - Responsabile Ufficio Edilizia Privata, Urbanistica e Ambiente	
ing. Michele Caffini - DIRETTORE AREA TECNICA		gen. Guido Pasquin - Responsabile Ufficio Lavori Pubblici e Manutenzioni	
ing. Luca Mason - UFFICIO PIANIFICAZIONE E SVILUPPO NUOVE OPERE		COMUNE DI SAN GIORGIO DELLE PERTICHE	
gen. Renato Galim - UFFICIO GESTIONE		gen. Gaetano Azalim - Responsabile Ufficio Edilizia Privata, Urbanistica, Tutela dell'Ambiente e Patrimonio Immobiliare	
		gen. Giuliano Tartaglia - Responsabile Ufficio Manutenzioni e Lavori Pubblici, Viabilità e Protezione Civile	
REV. N°	DATA	MOTIVO DELLA REVISIONE	REDATTO VERIFICA APPROVAZIONE
0	30-03-2017	Prima emissione	L. Mason L. Mason M. Caffini

AR036 PA



A meno di legge sono riservati i contenuti e la proprietà di questo documento con divieto di riprodurlo o di renderlo noto a terzi senza specifica autorizzazione